






<b>12345</b> Perceelnummer	Deze kaart is noordgericht	Schaal 1: 500	<b>kadaster</b> 
<b>25</b> Huisnummer	Vastgestelde kadastrale grens	Kadastrale gemeente Kamerik	
 Vastgestelde kadastrale grens	Voorlopige kadastrale grens	Sectie L	
 Voorlopige kadastrale grens	Administratieve kadastrale grens	Perceel 663	
 Administratieve kadastrale grens	Bebouwing		
 Bebouwing			

Voor een eensluitend uittreksel, geleverd op 9 januari 2024  
De bewaarder van het kadaster en de openbare registers

Aan dit uittreksel kunnen geen betrouwbare maten worden ontleend.  
De Dienst voor het kadaster en de openbare registers behoudt zich de intellectuele eigendomsrechten voor, waaronder het auteursrecht en het databankenrecht.