








<b>12345</b>	Deze kaart is noordgericht	Schaal 1: 500		
<b>25</b>	Perceelnummer	Kadastrale gemeente		Westvoorne
	Vastgestelde kadastrale grens	Sectie		C
	Voorlopige kadastrale grens	Perceel		1133
	Administratieve kadastrale grens			
	Bebouwing			

Voor een eensluitend uittreksel, geleverd op 18 juli 2024  
De bewaarder van het kadaster en de openbare registers

Aan dit uittreksel kunnen geen betrouwbare maten worden ontleend.  
De Dienst voor het kadaster en de openbare registers behoudt zich de intellectuele eigendomsrechten voor, waaronder het auteursrecht en het databankenrecht.