





<b>5680</b>	Perceelnummer	Kadstrale gemeente:	Bodegraven	Deze kaart is noordgericht. Aan deze kaart kunnen geen betrouwbare maten worden ontleend. Adresgegevens zijn niet afkomstig van het Kadaster maar automatisch gekoppeld. Kadastrale gegevens worden door het Kadaster beschikbaar gesteld onder de "Geo Gedeeld licentie". De dienst voor het Kadaster en de openbare registers behoudt zich de intellectuele eigendomsrechten voor, waaronder het auteursrecht en het databankenrecht. <b>Dit document is gegenereerd op 24-02-2026 om 11:51.</b>
<b>13</b>	Huisnummer	Gemeentecode:	BDG00	
	Vastgestelde kadastrale grens	Sectie:	C	
	Voorlopige kadastrale grens	Perceelnummer:	5680	
	Administratieve kadastrale grens	Perceelgrootte (m2):	1457	
	Bebouwing			