

## ALGEMENE KENMERKEN

Zanderijweg 24,  
 Het vigerende bestemmingsplan  
 "De Zanderij Zuid Deelgebied 3 Castricum",  
 vastgesteld op 08-12-2022 (onherroepelijk) is van toepassing.

Perceelopp. = 350 m<sup>2</sup>  
 Bouwvlak = 93,5 m<sup>2</sup>  
 Conform het vigerende bestemmingsplan:  
 Peilhoogte = +3,60 m (t.o.v. N.A.P.)  
 Maximum goothoogte = 5 m (t.o.v. peilhoogte)  
 Maximum bouwhoogte = 10 m (t.o.v. peilhoogte)

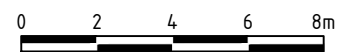
Zie ook document  
 "samenvatting relevante aspecten bouwpercelen"  
 voor verdere toelichting

*\*Voor deze kavel geldt de aanduiding "kleurkarakteristiek". Op kavels met de aanduiding kleurkarakteristiek is beoogd om een woning in zwarte kleurstelling te bouwen, zoals op pagina 25 van het Beeldkwaliteitsplan is omschreven.*

## LEGENDA

	Groen 1 (zie artikel 3 bestemmingsplan)
	Groen 2 (zie artikel 4 bestemmingsplan)
	Bouwvlak
	Parkeerplekken/opritten (Indicatief) t.b.v. 2 auto's (baksteen, keiformaat, rood)
	Inrit
	Contact met het landschap door grote openingen
	Bepaalde openingen voor privacy
	Overgang binnen-buiten met een terras als verlengstuk van de woonkamer (optioneel, mogelijk binnen bestemming Groen 1)
	Haag
	Schapenhekje
	Keermuur houten palen
	Boom nieuw
	Boom bestaand
	Hoogtelijn (t.o.v. N.A.P.)
	Hoogte maaiveld (t.o.v. N.A.P.)

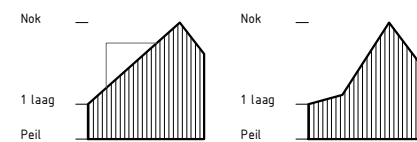

Kavelaspoort Zanderijweg 24, te Castricum



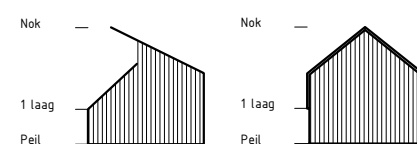
Schaal 1:200

Formaat A3

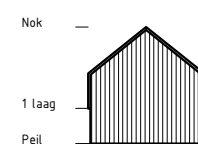
Datum: 30-04-2024



Asymmetrische dak

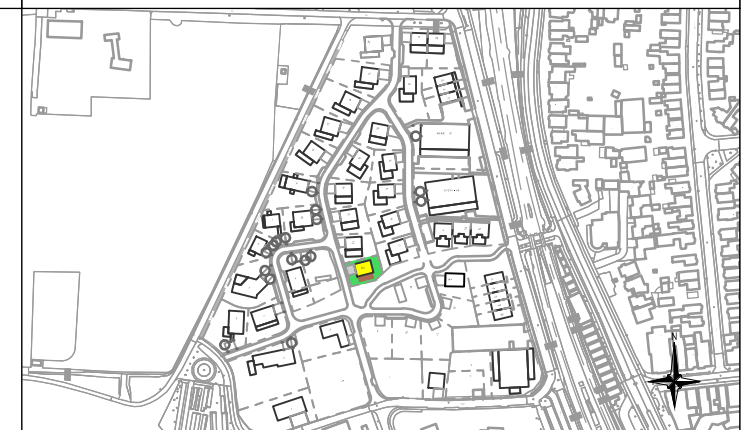


Lessenaarsdak



Dakbedekking doortrekken langs gevel tot laag 1

**Toelichting bouw- en goothoogte**  
 Om de nieuw te realiseren woningen zo goed mogelijk te kunnen laten aansluiten bij het nieuwe landschap en de gebruiksmogelijkheden is er bij de bebouwinghoogtes rekening gehouden met verschillende goot- en bouwhoogtes, in plaats van één 'vaste' hoogte, om zo voldoende ontwerprijheid te creëren voor unieke woningen. Onderstaande voorbeelden geven een suggestie van hoe dit kan worden toegepast. In de zone van de Atlantikwall is tevens incident van plat dak toegestaan. Bergingen en garages maken onderdeel uit van het hoofdgebouw, bevinden zich samen met de woonfuncties onder één en hetzelfde dak.



Dit kavelaspoort is een samenvatting van de mogelijkheden en is slechts bedoeld ter indicatie. Voor het ruimtelijk kader zijn het vigerende bestemmingsplan "De Zanderij Zuid Deelgebied 3 Castricum", vastgesteld op 08-12-2022 (onherroepelijk) en overig beleid vanuit de gemeente/overheid bepalend. Voor wat betreft de overige bepalingen en afspraken wordt verwezen naar hetgeen in de koopovereenkomst en akte van levering is opgenomen.